

# Le Québec industriel

## Consigne à l'élève

**Cultive ton désir d'apprendre** en t'intéressant à l'aménagement du territoire québécois.

- L'histoire et la géographie se combinent pour favoriser la compréhension de l'occupation d'un territoire par une société. L'histoire industrielle du Québec est directement liée aux atouts de son territoire.
- À l'aide des ressources à ta disposition, trouve quelles sont les caractéristiques naturelles du territoire qui permettent à une activité industrielle de s'implanter.
  - Utilise les images présentées en annexe pour déterminer des caractéristiques du territoire qui favorisent l'implantation d'une industrie d'exploitation ou de transformation d'une ressource naturelle.
  - Nomme pour chacune des images un métier associé à l'industrie dont il est question.

**Porte maintenant ton attention** à l'industrialisation de la métropole du Québec dans la deuxième moitié du 19<sup>e</sup> siècle.

- Réalise l'activité [Montréal, territoire industriel](#), proposée par la Service national du RÉCIT de l'univers social.

## Matériel requis

Selon la disponibilité des ressources, voici ce qui pourrait être utile :

- Matériel d'écriture (papier, carton, crayons, etc.).
- Matériel d'impression.
- Appareil numérique muni d'une connexion Internet.




## Information aux parents

### À propos de l'activité

En étudiant l'histoire, l'élève acquiert et utilise des connaissances relatives à la géographie pour situer dans l'espace les actions et les événements que lui révèle l'établissement des faits. Chaque fois que cela est nécessaire, l'élève relève les traces de l'occupation d'un territoire ainsi que les éléments naturels qui permettent de la comprendre.

Source : Activité proposée en collaboration avec le Groupe des responsables en univers social (GRUS).

## Annexe – Les atouts du territoire

Document	Caractéristique naturelle du territoire et propice à l'installation d'une usine
<p>Barrage Daniel-Johnson</p>  <p>Source : Pierre cb (1989). Document repéré sur <a href="https://fr.wikipedia.org/wiki/Centrale_Manic-5#/media/Fichier:Barrage_Manic5.png">https://fr.wikipedia.org/wiki/Centrale_Manic-5#/media/Fichier:Barrage_Manic5.png</a>, le 18 avril 2020.</p>	<p>Métier associé :</p>
<p>Mine en Abitibi</p>  <p>Source : P199 (2008). Document repéré sur <a href="https://en.wikipedia.org/wiki/Abitibi_gold_belt#/media/File:Val-d'Or_mine.jpg">https://en.wikipedia.org/wiki/Abitibi_gold_belt#/media/File:Val-d'Or_mine.jpg</a>, le 18 avril 2020.</p>	<p>Métier associé :</p>
<p>Usine de pâte à papier à Chicoutimi</p>  <p>Source : Anonyme (1900). Document repéré sur <a href="https://fr.wikipedia.org/wiki/Fichier:Pulperie_Chicoutimi_1900.jpg">https://fr.wikipedia.org/wiki/Fichier:Pulperie_Chicoutimi_1900.jpg</a>, le 18 avril 2020.</p>	<p>Métier associé :</p>